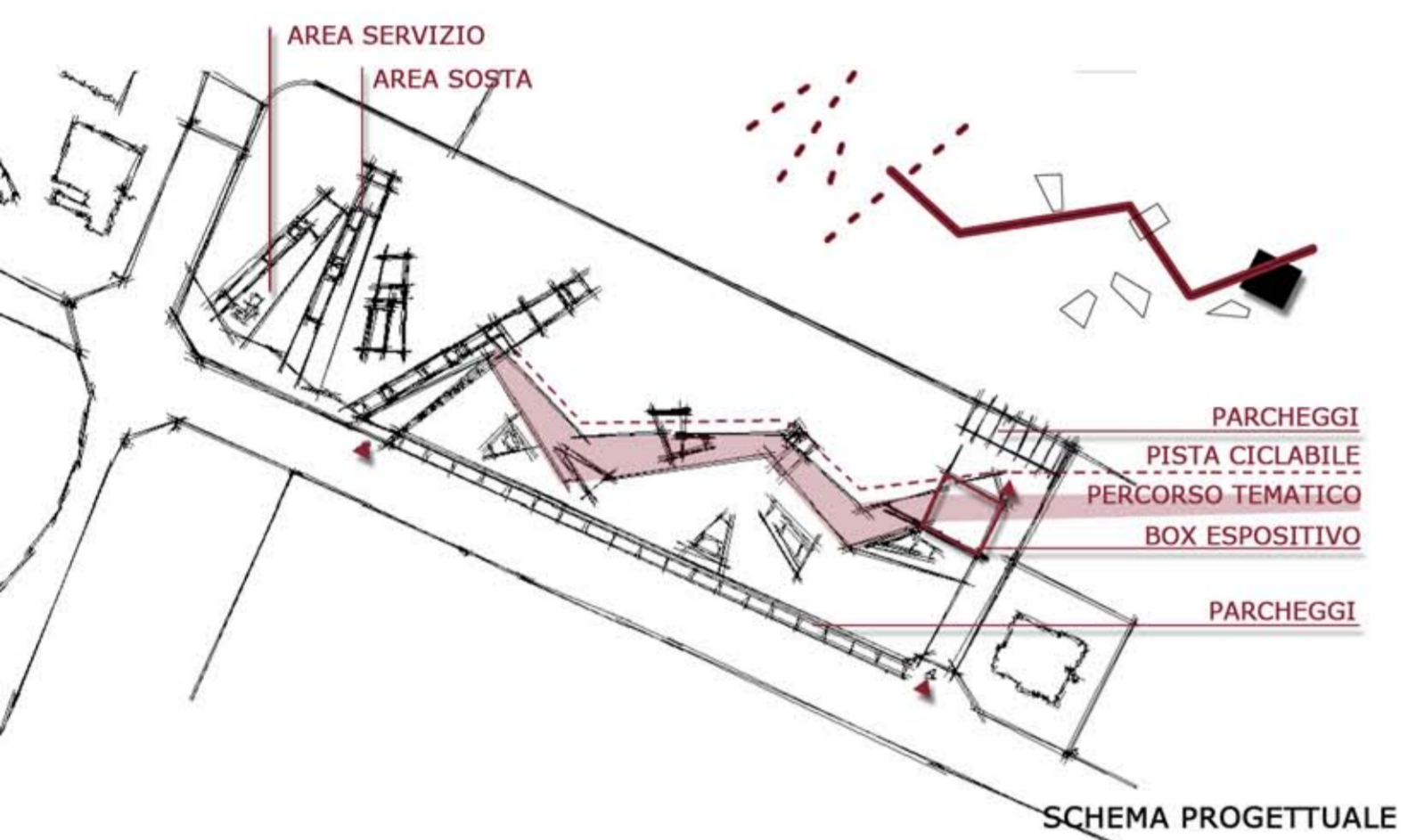
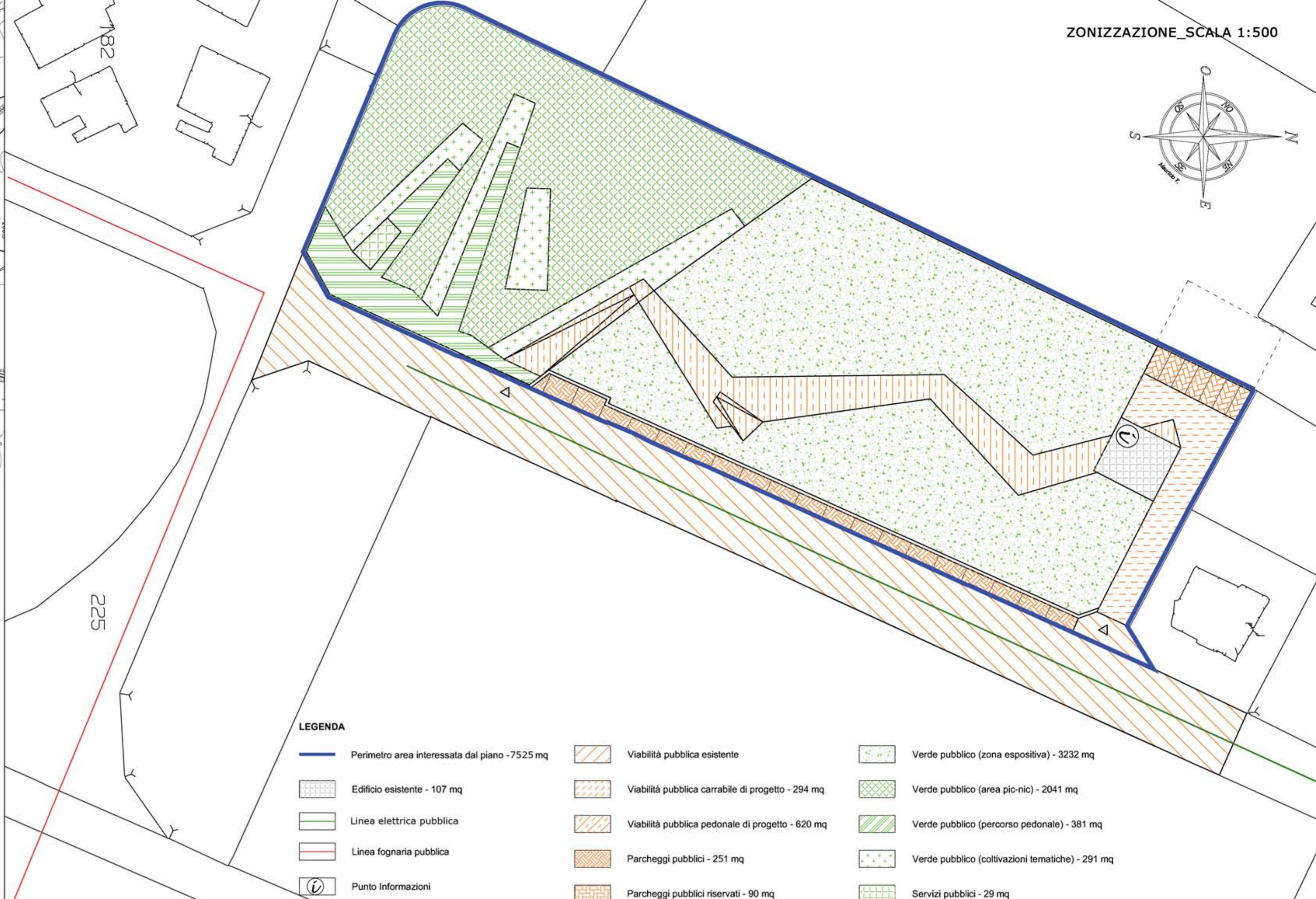


INQUADRAMENTO TERRITORIALE_SCALA 1:10000



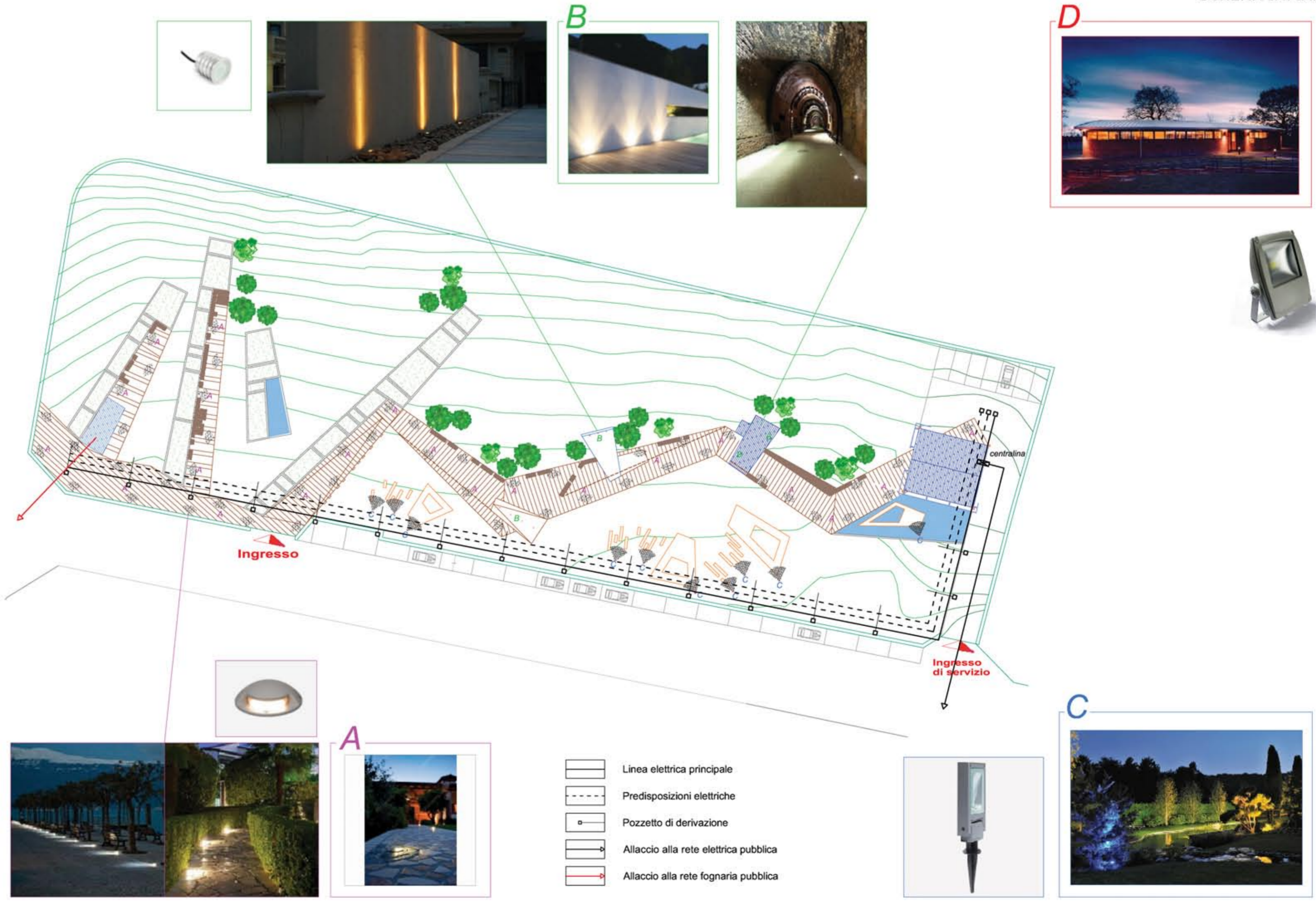
SCHEMA PROGETTUALE



LEGENDA

- Perimetro area interessata dal piano - 7525 mq
- Edificio esistente - 107 mq
- Linea elettrica pubblica
- Linea fognaria pubblica
- Punto Informazioni
- Viabilità pubblica esistente
- Viabilità pubblica carrabile di progetto - 294 mq
- Viabilità pubblica pedonale di progetto - 620 mq
- Parcheggi pubblici - 251 mq
- Parcheggi pubblici riservati - 90 mq
- Verde pubblico (zona espositiva) - 3232 mq
- Verde pubblico (area pic-nic) - 2041 mq
- Verde pubblico (percorso pedonale) - 381 mq
- Verde pubblico (coltivazioni tematiche) - 291 mq
- Servizi pubblici - 29 mq

SCHEMA IMPIANTI



- Linea elettrica principale
- Predisposizioni elettriche
- Pozzetto di derivazione
- Allaccio alla rete elettrica pubblica
- Allaccio alla rete fognaria pubblica

COMUNE DI URBISAGLIA

OGGETTO: PIANO PARTICOLAREGGIATO
Realizzazione Parco Urbano
(Iniziativa Privata Convenzionata)

COMMITTENTE: Soc. Cooperativa Abitare il Tempo
LOCALITÀ: Urbisaglia, c.da. Maestà

TAVOLA
4
SCALA
1:500

- STATO MODIFICATO -

Zonizzazione-Schema impianti

PROGETTISTA
ARCHITETTONICO
Architetto Marco Felicini
(Ciascuno per le proprie competenze)
c.da Montedoro, 29
62010 URBISAGLIA (MC)
Tel: 0733 / 50 62 25
Fax: 0733 / 97 95 54
e-mail: felicini.marco@hotmail.it

Timbro e Firma

DIRETTORE LAVORI
ARCHITETTONICO
Geometra Maurizio Vissani
(Ciascuno per le proprie competenze)
c.da Montedoro, 29
62010 URBISAGLIA (MC)
Tel: 0733/50 62 25
Fax: 0733/ 97 95 54
e-mail: maurizio.vissani@email.it

Timbro e Firma

Spazio riservato agli uffici

Per accettazione:

Morichetti Maurizio (Soc. Coop. Abitare il Tempo)

A norma di legge il presente disegno non potrà essere riprodotto né consegnato a terzi né utilizzato per scopi diversi da quello di destinazione senza l'autorizzazione scritta di questo studio tecnico che ne detiene la proprietà.